





36ª Volta ao Alentejo
Resumo das etapas



Data	Etapa N°	Partida		Chegada		Km	Metas Volantes	Prémios Montanha
		Local	Hora	Local	Hora			
14/mar	1ª	Vendas Novas	11:20	Serpa	15:43	173,5	69,1 105,6 141,2	18,3 (4ª cat)
15/mar	2ª	Beja	10:45	Sines	16:00	205,2	29,5 85,8 156	89 (4ª cat)
16/mar	3ª	Grândola	11:50	Arraiolos	15:43	149,3	18,5 77,6 127	63,7 (4ª cat) 118,9 (4ª cat)
17/mar	4ª	Monforte	10:15	Portalegre	11:58	64,2	16	44,7 (2ª cat) 58,8 (2ª cat)
17/mar	5ª	CRI - Castelo de Vide	16:00	Castelo de Vide	18:27	8,4		
18/mar	6ª	Castelo de Vide	11:55	Évora	15:36	151,3	57,5 87,6 115,2	103,9 (3ª cat)

751,9



Alt.	Percurso / Parcours		» Km	Km »	39 km/h	41 km/h
	Concentração / Rassemblement: Vendas Novas - CM Vendas Novas / Regimento de Artilharia nº5				10:00	10:00
	Partida Simbólica / Départ Fictif: Vendas Novas - CM Vendas Novas / Regimento de Artilharia nº5		6		11:20	11:20
	Em frente p/ Pegões, N4, Rotunda em frente, N4, À esq. p/ Rua da Misericórdia, Rotunda à esq. p/ Av. 25 Abril, Rotunda à dta. p/ Montemor, N4					
160	Partida Real / Départ Réel: N4 (junto ao Marco 62)		0	173,5	11:30	11:30
182	Concelho de Montemor-o-Novo		3,6	169,9	11:35	11:35
179	Separadores (Cabrela) em frente - N4		5,1	168,4	11:37	11:37
186	Silveiras		5,5	168	11:38	11:38
225	Separadores (Safira) em frente - N4		10,2	163,3	11:45	11:44
170	Ponte Início subida / Début col		17,1	156,4	11:56	11:55
207	Montemor-o-Novo		18,1	155,4	11:57	11:56
213	PM 4ª cat. / Col 4ème cat. Montemor-o-Novo		18,3	155,2	11:58	11:56
214	À dta. p/ Alcaçovas, N2		18,4	155,1	11:58	11:56
210	Rotunda à dta. p/ Alcaçovas		18,6	154,9	11:58	11:57
190	Ponte - rotunda à esq. p/ Escoural-Alcaçovas, N2		19,4	154,1	11:59	11:58
251	Reguengo		22,5	151	12:04	12:02
376	ponto alto!		29,5	144	12:15	12:13
260	Escoural		31,4	142,1	12:18	12:15
246	Rotunda em frente p/ Alcaçovas, N2		32,9	140,6	12:20	12:18
215	Rotunda em frente p/ Alcaçovas - Ponte s/ Linha Férrea, N2		36,8	136,7	12:26	12:23
150	Ponte		43,7	129,8	12:37	12:33
202	Alcaçovas		49,1	124,4	12:45	12:41
217	À dta. e esq. p/ centro		49,5	124	12:46	12:42
215	Rotunda à esq. p/ Viana do Alentejo, N257		49,7	123,8	12:46	12:42
236	Rotunda em frente p/ Viana do Alentejo, N257		50,7	122,8	12:48	12:44
193	À dta. p/ Viana do Alentejo, N257		55,6	117,9	12:55	12:51
236	Viana do Alentejo		67	106,5	13:13	13:08
244	Rotunda em frente p/ Alvito		67,4	106,1	13:13	13:08
248	Rotunda à esq. p/ Alvito		67,7	105,8	13:14	13:09
246	Rotunda em frente		68	105,5	13:14	13:09
251	Rotunda à dta. p/ Alvito		68,8	104,7	13:15	13:10
261	Meta Volante - Viana do Alentejo		69,1	104,4	13:16	13:11
262	À esq. p/ Alvito, N257		69,2	104,3	13:16	13:11
292	Concelho de Alvito		71,6	101,9	13:20	13:14
253	Alvito		77,5	96	13:29	13:23
242	À esq. p/ Cuba, Rua Almeida Garrett		77,9	95,6	13:29	13:24
236	À esq. p/ Cuba, Largo do Roque		78,2	95,3	13:30	13:24
235	À dta. p/ Cuba, Largo Gen. Humberto Delgado		78,3	95,2	13:30	13:24
226	À esq. p/ Cuba, N258		78,7	94,8	13:31	13:25
149	Ponte		80,6	92,9	13:34	13:27
233	Concelho de Cuba		83,5	90	13:38	13:32
231	Vila Ruiva, N258		85,1	88,4	13:40	13:34
228	À dta. p/ Cuba, N258-1		85,2	88,3	13:41	13:34

185	Cuba, rotunda à esq. p/ centro - Vidigueira Início de Abastecimento / Ouverture du Ravitaillement			94,8	78,7	13:55	13:48
183	Rotunda à esq. p/ Vidigueira, N387			95,4	78,1	13:56	13:49
204	Concelho da Vidigueira			100,3	73,2	14:04	13:56
230	Cruzamento em frente p/ Vila de Frades			103	70,5	14:08	14:00
228	À dta. p/ Praça 25 de Abril, Rua de Lisboa			103,2	70,3	14:08	14:01
199	À esq. p/ Vidigueira, N258			104,4	69,1	14:10	14:02
198	Vidigueira			104,8	68,7	14:11	14:03
206	Rotunda à esq. p/ centro, Estrada de Cuba			105,2	68,3	14:11	14:03
221	Meta Volante - Vidigueira			105,6	67,9	14:12	14:04
225	À dta. p/ Pedrogão, Largo 5 de Outubro			105,7	67,8	14:12	14:04
219	Em frente p/ Terreiro de S. Pedro, Rua Longa			105,8	67,7	14:12	14:04
209	Praça Vasco da Gama, à esq. p/ Rua Gen. Hum. Delgado			106,3	67,2	14:13	14:05
206	À dta. p/ Moura, N258			106,5	67	14:13	14:05
200	Rotunda em frente p/ Moura			107	66,5	14:14	14:06
132	ponto altimétrico			120,6	52,9	14:35	14:26
105	Barragem de Pedrogão - Concelho de Serpa			125	48,5	14:42	14:32
167	Concelho de Moura, N258			134,2	39,3	14:56	14:46
166	Moura			140	33,5	15:05	14:54
177	Rotunda em frente p/ Rua Bombeiros Voluntários			140,2	33,3	15:05	14:55
197	Meta Volante - Moura			141,2	32,3	15:07	14:56
200	Rotunda à dta. p/ Pias, N255			141,9	31,6	15:08	14:57
214	Concelho de Serpa			146,8	26,7	15:15	15:04
192	Albufeira de Pias			151,7	21,8	15:23	15:12
210	Freguesia de Pias			155,1	18,4	15:28	15:16
204	Semáforos em frente, N255			155,3	18,2	15:28	15:17
214	Semáforos à dta. p/ Serpa			156,1	17,4	15:30	15:18
176	À dta. p/ Serpa, N260			169,9	3,6	15:51	15:38
182	À esq. p/ Serpa (centro)			170,6	2,9	15:52	15:39
187	Rotunda à dta. p/ Circular Interna			171	2,5	15:53	15:40
196	Rotunda em frente p/ Circular Interna			171,5	2	15:53	15:40
211	Rotunda em frente p/ Circular Interna			172,1	1,4	15:54	15:41
210	Rotunda (Construção Civil) à esq. p/ Rua da Eira de S.Pedro			172,5	1	15:55	15:42
213	À dta. p/ Rua José M. da Graça Afreixo			172,7	0,8	15:55	15:42
214	Cruzamento em frente p/ Rua José M. da Graça Afreixo			172,8	0,7	15:55	15:42
217	À dta. p/ Estrada de S. Brás			173,2	0,3	15:56	15:43
217	Rotunda à esq. p/ Circular Interna			173,3	0,2	15:56	15:43
228	Meta Final / Arrivée: Serpa (junto ao Parque Desportivo)			173,5	0	15:56	15:43



36ª Volta ao Alentejo
2ª Etapa / 2ème Etape: Beja / Sines - 205,2 kms
15.03.2018 - Quinta-feira / Jeudi

Alt.	Percurso / Parcours		» Km	Km »	39 km/h	41 km/h
	Concentração / Rassemblement: Beja - Praça da República				09:30	09:30
	Partida Simbólica / Départ Fictif: Beja - Praça da República		7,6		10:45	10:45
	Rua dos Infantes, À dta. p/ Largo da Conceição, À esq. p/ Rua Conde da Boavista, Rotunda à esq. p/ Rua D. Nuno Álvares Pereira, À dta. p/ Rua D. Afonso Henriques, Rotunda à dta. p/ Rua D. Afonso Henriques, Rua Luis de Camões, À esq. p/ Largo Escritor Manuel Ribeiro, Av. Fialho de Almeida, Rotunda em frente, Rotunda em frente, Rotunda à dta. p/ Évora IP2, Rotunda à esq. p/ Aljustrel, N18					
215	Partida Real / Départ Réel: Penedo Gordo, N18		0	205,2	11:00	11:00
163	Santa Vitória		10,7	194,5	11:16	11:15
151	Concelho de Aljustrel		13,2	192	11:20	11:19
161	Ervidel, cruzamento à esq. p/ Aljustrel, N2		15,9	189,3	11:24	11:23
122	Ponte		26,5	178,7	11:40	11:38
157	À dta. p/ Aljustrel (Placa)		28,4	176,8	11:43	11:41
185	Meta Volante - Aljustrel (Rua de Beja)		29,5	175,7	11:45	11:43
186	À dta. E esq.p/ Av. da Liberdade - Rua 5 de Outubro		29,6	175,6	11:45	11:43
205	Rotunda à esq. p/ Odemira, N263		30,8	174,4	11:47	11:45
221	Junta de Freguesia da Messejana		39,2	166	12:00	11:57
159	Concelho de Ourique		46,8	158,4	12:12	12:08
119	Cruzamento (IC1) em frente p/ Odemira, N263		49,1	156,1	12:15	12:11
175	Rotunda em frente p/ Odemira		59,3	145,9	12:31	12:26
251	Concelho de Odemira		64,9	140,3	12:39	12:34
81	Ponte		76,3	128,9	12:57	12:51
20	Bemposta, N123		84,2	121	13:09	13:03
49	Odemira		85,5	119,7	13:11	13:05
65	Meta Volante - Odemira		85,8	119,4	13:12	13:05
70	Rotunda em frente p/ centro, Rua Cândido dos Reis		85,9	119,3	13:12	13:05
14	Rotunda (Árvore de Ferro) à dta. p/ S. Luis-Cercal, N120		86,9	118,3	13:13	13:07
14	Início subida / Début col		87	118,2	13:13	13:07
112	PM 4ª cat. / Col 4ème cat.		89	116,2	13:16	13:10
27	Ponte s/ Ribeira de Torgal - JF de S. Luis		92	113,2	13:21	13:14
172	S. Luis		102,8	102,4	13:38	13:30
150	Início de Abastecimento / Ouverture du Ravitaillement		103,2	102	13:38	13:31
169	Ponte - JF de Cercal do Alentejo		109,5	95,7	13:48	13:40
178	Chaparral, N120		112,2	93	13:52	13:44
179	Cercal		112,4	92,8	13:52	13:44
164	Rotunda à dta. p/ Alvalade, N262		113,2	92	13:54	13:45
165	Espadanal		113,7	91,5	13:54	13:46
165	À esq.p/ Barragem de Campilhas - S. Domingos		117,8	87,4	14:01	13:52
134	Charnequinhas, N390		119,1	86,1	14:03	13:54

97	Ponte estreita!			121,1	84,1	14:06	13:57
98	Ponte estreita!, N390			122,1	83,1	14:07	13:58
118	Barragem de Campilhas			122,7	82,5	14:08	13:59
83	S. Domingos			135,7	69,5	14:28	14:18
83	Cruzamento à esq. p/ Santiago, N261			136,1	69,1	14:29	14:19
136	Ponte			149,3	55,9	14:49	14:38
253	Rotunda à dta. p/ Mirobriga (Estr. das Comeadas)			153,1	52,1	14:55	14:44
252	À esq. p/ Santiago (centro)			154,6	50,6	14:57	14:46
218	Rotunda à esq. p/ Santiago (centro)			155,1	50,1	14:58	14:46
215	Rotunda à esq. p/ Av. D. Nuno Álvares Pereira			155,3	49,9	14:58	14:47
207	Meta Volante - Santiago do Cacém (junto hotel)			156	49,2	15:00	14:48
208	Rotunda em frente p/ Cercal, N120			156,1	49,1	15:00	14:48
212	Rotunda à dta. p/ Cercal, N120			156,7	48,5	15:01	14:49
279	ponto altimetrico			160,1	45,1	15:06	14:54
208	Freguesia de Cercal do Alentejo, N120			169,7	35,5	15:21	15:08
176	À dta p/ Sonega			174,3	30,9	15:28	15:15
182	Sonega			175,6	29,6	15:30	15:16
185	Cruzamento à dta. p/ Sines, N120-1			175,8	29,4	15:30	15:17
78	À esq. p/ Porto Covo, M554			180,5	24,7	15:37	15:24
78	Rotunda em frente p/ Porto Covo			184	21,2	15:43	15:29
53	Porto Covo			185,6	19,6	15:45	15:31
38	À dta.			186,3	18,9	15:46	15:32
38	À esq. p/ Rua Conde Bandeira			186,4	18,8	15:46	15:32
36	À dta. p/ Sines, Rua do Mar			186,7	18,5	15:47	15:33
13	Rotunda em frente p/ Sines			194,4	10,8	15:59	15:44
20	Cruzamento à esq. p/ Sines, N120-1			195,9	9,3	16:01	15:46
29	Rotunda em frente p/ Sines, Porto Recreio			198,1	7,1	16:04	15:49
18	Rotunda em frente p/ Sines, Porto Recreio			200,2	5	16:08	15:52
14	Rotunda em frente p/ Sines			201,2	4	16:09	15:54
14	Pela esquerda - Piso empedrado / Pavé			201,8	3,4	16:10	15:55
18	Em frente			202,7	2,5	16:11	15:56
19	À dta. p/ Sines (centro) - Alfândega			203,1	2,1	16:12	15:57
35	À esq. p/ Sines (centro)			203,4	1,8	16:12	15:57
39	À esq. p/ Rua da Floresta			203,5	1,7	16:13	15:57
41	À dta. p/ Rua da Floresta			203,9	1,3	16:13	15:58
46	Rotunda à dta. p/ Rua da Reforma Agrária			204,6	0,6	16:14	15:59
51	À esq. p/ Av. General Humberto Delgado			205,1	0,1	16:15	16:00
51	Meta Final / Arrivé: Sines - Av. General Humberto Delgado			205,2	0	16:15	16:00

Alt.	Percurso / Parcours		» Km	Km »	38 km/h	40 km/h
	Concentração / Rassemblement: Grândola - Av. António Inácio da Cruz				10:20	10:20
	Partida Simbólica / Départ Fictif: Grândola - Av. António Inácio da Cruz		4,5		11:50	11:50
	À dta. p/ Rua D. Nuno Álvares Pereira, À dta. p/ Rua D. Afonso Henriques, À esq. p/ Rua do Bocage, À esq. p/ Av. Jorge Nunes, Rotunda em frente p/ Lisboa, Rua D. Nuno Álvares Pereira, Rotunda em frente p/ Lisboa, Rua D. Nuno Álvares Pereira, À dta. p/ Lisboa - Alcácer - IC1 - N120, Rotunda em frente p/ IC1 - N120					
92	Partida Real / Départ Réel: IC1-N120 (junto á Placa Isaías)		0	149,3	12:00	12:00
84	Castelo Ventoso		8,5	140,8	12:13	12:12
75	Albergaria		9,5	139,8	12:15	12:14
52	À dta. p/ Montemor-Alcácer		15,3	134	12:24	12:22
29	Alcácer do Sal		17,1	132,2	12:27	12:25
7	Rotunda em frente p/ Alcácer (centro)		17,6	131,7	12:27	12:26
13	Ponte metálica		18,2	131,1	12:28	12:27
11	Rotunda à dta. p/ Av. dos Aviadores - Montemor, N253		18,4	130,9	12:29	12:27
12	Meta Volante - Alcácer do Sal		18,5	130,8	12:29	12:27
16	Separadores (Stª Catarina) em frente p/ Montemor, N253		26,4	122,9	12:41	12:39
35	Santa Suzana		32,6	116,7	12:51	12:48
38	Rotunda em frente p/ Montemor		32,9	116,4	12:51	12:49
50	Rotunda em frente p/ Montemor, N253		33,4	115,9	12:52	12:50
130	Separadores (Barrancão) em frente p/ Montemor		36,5	112,8	12:57	12:54
70	Ponte		38,1	111,2	13:00	12:57
155	ponto altimétrico		40,6	108,7	13:04	13:00
171	Separadores (S. Cristóvão) em frente p/ Montemor		43,7	105,6	13:09	13:05
232	Separadores (Baldios) em frente p/ Montemor		50,8	98,5	13:20	13:16
246	Ponte sob Linha Férrea		53,3	96	13:24	13:19
257	Rotunda em frente p/ Montemor		60,4	88,9	13:35	13:30
243	Rotunda em frente p/ Montemor, N253		61,3	88	13:36	13:31
188	Rotunda em frente - Ponte p/ Montemor		62,3	87	13:38	13:33
188	Início subida / Début col - Montemor (placa)		62,4	86,9	13:38	13:33
209	Rotunda à dta. p/ Rua de Lisboa		63,2	86,1	13:39	13:34
224	Pela esq. p/ Rua de Lisboa		63,4	85,9	13:40	13:35
236	À dta. p/ Rua 5 de Outubro		63,6	85,7	13:40	13:35
251	PM 4ª cat. / Col 4ème cat. - Montemor-o-Novo		63,7	85,6	13:40	13:35
252	À esq. p/ Rua de Aviz		63,8	85,5	13:40	13:35
253	Semáforos (N4) em frente p/ Mora, N2		64	85,3	13:41	13:36
264	Fazendas do Cortiço		69,3	80	13:49	13:43
185	Ponte		76,1	73,2	14:00	13:54
213	São Geraldo		77,5	71,8	14:02	13:56
214	Meta Volante - S. Geraldo		77,6	71,7	14:02	13:56
178	Ciborro		82,1	67,2	14:09	14:03
112	Ponte Inico abastecimento / Ouverture du Ravitaillement		84,1	65,2	14:12	14:06
147	Freguesia de Couço		86,4	62,9	14:16	14:09



134	Brotas, N2			94,5	54,8	14:29	14:21
83	Ponte s/ Ribeira de Divôr			97,1	52,2	14:33	14:25
149	Rotunda em frente p/ Mora - Pavia			103,1	46,2	14:42	14:34
132	Mora, rotunda em frente p/ Cabeção - Pavia			103,7	45,6	14:43	14:35
100	Rotunda em frente p/ Cabeção - Pavia			104,8	44,5	14:45	14:37
92	Rotunda em frente p/ Cabeção - Pavia			105,7	43,6	14:46	14:38
101	Rotunda à esq. p/ Cabeção - Fluviário			106	43,3	14:47	14:39
65	À dta. p/ Cabeção - Fluviário, M501			108,5	40,8	14:51	14:42
137	Cabeção			113,6	35,7	14:59	14:50
110	À dta. e esq. p/ Évora - Pavia, Rua 5 de Outubro			114,7	34,6	15:01	14:52
112	À dta. e esq. p/ Évora - Pavia, Rua de Lisboa			114,8	34,5	15:01	14:52
115	Em frente p/ Évora - Pavia, Rua de Évora			114,9	34,4	15:01	14:52
85	Rotunda em frente p/ Évora - Pavia			115,7	33,6	15:02	14:53
68	Ponte s/ Ribeira da Raia			116,7	32,6	15:04	14:55
75	Início subida / Début col			117,7	31,6	15:05	14:56
165	PM 4ª cat / Col 4ème cat.			118,9	30,4	15:07	14:58
144	Cruzamento à esq. p/ Arraiolos - Pavia, N251			120,5	28,8	15:10	15:00
174	Pavia			126,6	22,7	15:19	15:09
186	Meta Volante - Pavia			127	22,3	15:20	15:10
187	Rotunda à dta. p/ Arraiolos, R370			127,5	21,8	15:21	15:11
235	ponto altimétrico			138,1	11,2	15:38	15:27
313	ponto altimétrico			145	4,3	15:48	15:37
347	ponto altimétrico			145,8	3,5	15:50	15:38
357	Arraiolos, rotunda à dta. p/ Lisboa			146,8	2,5	15:51	15:40
283	Cruzamento à esq. p/ Estremoz, N4			147,8	1,5	15:53	15:41
310	À esq. p/ Av. 1º de Maio (contramão!)			148,8	0,5	15:54	15:43
324	Rotunda em frente			149,2	0,1	15:55	15:43
329	Meta Final / Arrivée: Arraiolos (junto ao Pavilhão Multiusos)			149,3	0	15:55	15:43



Alt.	Percurso / Parcours		» Km	Km »	37 km/h	39 km/h
	Concentração / Rassemblement: Monforte - Parque Desportivo Municipal, Rua Dr. João Rosado Correia				09:00	09:00
	Partida Simbólica / Départ Fictif: Monforte - Parque Desportivo Municipal, Rua Dr. João Rosado Correia		1,5		10:15	10:15
	Rua Dr. Arsénio T. Jardim, À esq. p/ Rua Visconde da Luz, À esq. p/ Rua S. João de Deus, À dta. p/ Rua Dr. Arsénio T. Jardim, Passagem na Meta de Partida, EM515					
290	Partida Real / Départ Réel: EM515 (placa Monforte fim de localidade)		0	64,2	10:20	10:20
337	Passagem de nível / Passage à niveau - Arronches, M515		10	54,2	10:36	10:35
281	À dta. p/ Arronches, N246		14,3	49,9	10:43	10:42
278	Rotunda (Pastor de Porcos) à esq. p/ Arronches		15	49,2	10:44	10:43
260	À esq. p/ Ponte s/ Rio Caia, Rua Edmundo Curvelo		15,3	48,9	10:44	10:43
282	À dta. p/ Bombeiros - Centro de Saúde, Rua Movimento das Forças Armadas		15,7	48,5	10:45	10:44
295	Meta Volante - Arronches (junto Bomb. Voluntários)		16	48,2	10:45	10:44
296	Em frente p/ Rua Passeio 1º de Maio		16,1	48,1	10:46	10:44
293	À dta. p/ Campo Maior, Rua Porta Nova		16,3	47,9	10:46	10:45
292	À dta. p/ Campo Maior, Rua da Esperança		16,4	47,8	10:46	10:45
287	Cruzamento (N371) em frente p/ Mosteiros		16,6	47,6	10:46	10:45
282	À esq. p/ Mosteiros, M517		16,8	47,4	10:47	10:45
367	ponto altimétrico		21,9	42,3	10:55	10:53
341	Mosteiros		23,8	40,4	10:58	10:56
364	Freguesia de Alegrete		24,7	39,5	11:00	10:58
421	Vale de Cavalos, M517		29,3	34,9	11:07	11:05
412	À dta. p/ Alegrete, M517-2		31,8	32,4	11:11	11:08
449	Alegrete		32,4	31,8	11:12	11:09
459	Pela dta. p/ Calvário		32,6	31,6	11:12	11:10
542	ponto altimétrico		33,9	30,3	11:14	11:12
507	Montarecos, M1044		34,7	29,5	11:16	11:13
470	Curva apertada à dta. - Perigo !		35,1	29,1	11:16	11:14
468	Ponte		35,3	28,9	11:17	11:14
503	À esq. p/ Vale Lourenço, M1043		36	28,2	11:18	11:15
596	Ponte Início subida / Début col		41,4	22,8	11:27	11:23
858	À dta. p/ M522-2		44,4	19,8	11:32	11:28
872	PM 2ª cat. / Col 2ème cat. - Serra de S. Mamede		44,7	19,5	11:32	11:28
728	Cruzamento à esq. p/ Portalegre, M522		47,1	17,1	11:36	11:32
693	Pela dta. p/ Portalegre, N246-2		48,3	15,9	11:38	11:34
688	União de Freguesias de Ribeira de Nisa e Carreiras		49,2	15	11:39	11:35
671	Salão Frio		50,5	13,7	11:41	11:37
662	À dta. p/ Monte Carvalho, M1042		50,7	13,5	11:42	11:38
517	Ponte		52,7	11,5	11:45	11:41
515	Monte Carvalho		53	11,2	11:45	11:41
520	À esq. p/ Portalegre - Monte Paleiros, N359		53,9	10,3	11:47	11:42
485	Portalegre		56,7	7,5	11:51	11:47
484	Rotunda à esq. p/ centro		57,1	7,1	11:52	11:47
482	À esq. p/ Cabeço do Mouro, Rua Padre Infante Início subida / Début col		57,3	6,9	11:52	11:48

673	PM 2ª cat. / Col 2ª cat. - Cabeço do Mouro			58,8	5,4	11:55	11:50
671	À dta. p/ Portalegre, N246-2			59,7	4,5	11:56	11:51
675	Portalegre, N246-2			59,8	4,4	11:56	11:52
527	Separadores em frente p/ Rua Martinho de Azevedo			61,9	2,3	12:00	11:55
492	Rotunda (Centro de Artes) em frente			62,4	1,8	12:01	11:56
455	À dta. p/ centro, Av. da Estremadura Espanhola			63	1,2	12:02	11:56
448	Rotunda em frente p/ Av. da Liberdade			64,1	0,1	12:03	11:58
452	Meta Final / Arrivé: Portalegre - Av. da Liberdade			64,2	0	12:04	11:58



36ª Volta ao Alentejo
5ª Etapa / 5ème Etape: CRI - Castelo de Vide / Castelo de Vide - 8,4 kms
17.03.2018 - Sábado / Samedi

Alt.	Percorso / Parcours		» Km	Km »	40 km/h	42 km/h
	Concentração/Rassemblement: Castelo de Vide - Variante à N246-1				15:00	15:00
	Partida / Départ : Castelo de Vide - Variante à N246-1					
	Partida 1º corredor Départ 1èr coureur * Horário estabelecido em função do nº de corredores * Horaire établi par rapport au nombre de coureurs				16:00	16:00
580	Partida do último ciclista / Départ de le dernier coureur		0	8,4	18:15	18:15
567	Rotunda em frente		0,2	8,2	18:15	18:15
595	Rotunda à dta. p/ Ermida da Sra. da Penha, M1008		0,7	7,7	18:16	18:16
657	ponto altimétrico		1,5	6,9	18:17	18:17
706	Em frente p/ Ermida da Sra. da Penha, M1008		2	6,4	18:18	18:17
724	ponto altimétrico		2,7	5,7	18:19	18:18
688	Ermida da Sra. da Penha		3,8	4,6	18:20	18:20
517	À dta. p/ Castelo de Vide, N246-1		6,4	2	18:24	18:24
522	Rotunda à esq. p/ centro		7,1	1,3	18:25	18:25
540	Rotunda à esq. p/ centro		7,7	0,7	18:26	18:26
558	Bombeiros Voluntários de Castelo de Vide		7,9	0,5	18:26	18:26
579	Cruzamento em frente p/ Largo Gonçalo Eanes		8,2	0,2	18:27	18:26
580	À esq. p/ Rua de Bartolomeu Álvares da Santa		8,3	0,1	18:27	18:26
580	Meta Final / Arrivée: Castelo de Vide - Rua Bartolomeu Álvares da Santa		8,4	0	18:27	18:27

Alt.	Percurso / Parcours		» Km	Km »	40 km/h	42 km/h
	Concentração / Rassemblement: Castelo de Vide - Praça Dom Pedro V				10:30	10:30
	Partida Simbólica / Départ Fictif: Castelo de Vide - Praça Dom Pedro V		2,6		11:55	11:55
	Rua de Olivença, À dta. p/ Alpalhão - N246-1, Rotunda em frente p/ Alpalhão-N246-1					
480	Partida Real / Départ Réel: N246-1 (junto à Estação de Serviço Galp)		0	151,3	12:00	12:00
330	Ponte s/ Ribeira de Nisa		5,7	145,6	12:08	12:08
317	Ponte s/ Ribeira de Figueiró		10,7	140,6	12:16	12:15
333	Alpalhão		12,7	138,6	12:19	12:18
327	À esq. p/ Nisa - Alpalhão		13,4	137,9	12:20	12:19
330	À dta. p/ Portalegre - A23		13,8	137,5	12:20	12:19
337	Rotunda à esq. p/ Crato, N245		14,2	137,1	12:21	12:20
336	Rotunda em frente p/ Crato - Alter, N245		14,7	136,6	12:22	12:21
335	Rotunda em frente p/ Crato - Alter, N245		14,8	136,5	12:22	12:21
315	Ribeira de Sor		17,1	134,2	12:25	12:24
336	Passagem de nível / Passage à niveau		19,1	132,2	12:28	12:27
302	Rotunda à dta. p/ Crato - Flor da Rosa		26,3	125	12:39	12:37
305	Rotunda à esq. p/ Crato		26,6	124,7	12:39	12:38
299	Crato		28	123,3	12:42	12:40
218	Ponte s/ Ribeira do Chocanal, N245		30,3	121	12:45	12:43
209	Ponte s/ Ribeira da Seda - Passagem de nível / Passage à niveau		31,4	119,9	12:47	12:44
210	Ponte s/ Ribeira de Linhais		34,3	117	12:51	12:49
252	Ponte		38	113,3	12:57	12:54
266	Rotunda em frente p/ Alter, N245		38,4	112,9	12:57	12:54
270	Rotunda em frente p/ Alter		38,5	112,8	12:57	12:55
299	Alter do Chão		40,3	111	13:00	12:57
220	Ribeira de Sarrazola (ponte), N245		48	103,3	13:12	13:08
239	Separadores (Vale da Seda) em frente		54,3	97	13:21	13:17
181	Ponte estreita ! s/ Ribeira Grande		55,7	95,6	13:23	13:19
236	Fronteira		56,8	94,5	13:25	13:21
267	Meta Volante - Fronteira		57,5	93,8	13:26	13:22
263	À dta. p/ Estremoz - Sousel		57,9	93,4	13:26	13:22
253	Rotunda em frente p/ Estremoz - Sousel, N245		59,5	91,8	13:29	13:25
214	Ribeira de Sousel		66,3	85	13:39	13:34
257	Passagem de nível desativada / Passage à niveau désactive		69	82,3	13:43	13:38
257	Sousel		69,1	82,2	13:43	13:38
252	Rotunda (Bombeiro) em frente, Av. 25 de Abril		69,5	81,8	13:44	13:39
278	Rotunda em frente p/ Estremoz		70,3	81	13:45	13:40
293	Passagem de nível / Passage à niveau		72	79,3	13:48	13:42
313	Concelho de Estremoz, N245		74	77,3	13:51	13:45
332	Venda da Porca		80,7	70,6	14:01	13:55
359	Passagem de nível desativada / Passage à niveau désactive		82,6	68,7	14:03	13:58
367	Rotunda à esq. p/ Estremoz (centro)		85,8	65,5	14:08	14:02
371	Estremoz		86,1	65,2	14:09	14:03
400	Em frente p/ Rua Serpa Pinto		86,8	64,5	14:10	14:04

419	Largo Gen. Graça à dta. p/ Rossio Marquês de Pombal			87,3	64	14:10	14:04
420	Rotunda em frente p/ Rossio Marquês de Pombal			87,4	63,9	14:11	14:04
421	À esq. p/ Câmara Municipal			87,5	63,8	14:11	14:05
424	Meta Volante - Estremoz			87,6	63,7	14:11	14:05
424	Rotunda à dta. p/ Rua Victor Cordon, Av. St. António Início de Abastecimento / Ouverture du Ravitaillement			87,7	63,6	14:11	14:05
419	Rotunda em frente p/ Lisboa, Av. St. António			88,4	62,9	14:12	14:06
422	À dta. p/ Lisboa - Évora, N4			88,9	62,4	14:13	14:07
385	À esq. p/ Redondo - Serra D'Ossa, R381			90,2	61,1	14:15	14:08
261	Ponte			96,1	55,2	14:24	14:17
265	Início subida / début col			98	53,3	14:27	14:20
490	PM 3ª cat. / Col 3ème cat. - Serra D'Ossa			103,9	47,4	14:35	14:28
333	Aldeia da Serra, R381			107,2	44,1	14:40	14:33
312	Rotunda à dta. p/ Évora			114,2	37,1	14:51	14:43
308	Rotunda (Bombeiro) à esq. p/ Redondo (centro)			114,5	36,8	14:51	14:43
306	B. Voluntários, Rua Sarmento de Beires			114,8	36,5	14:52	14:44
307	Pela esq. p/ Rua Cândido dos Reis			114,9	36,4	14:52	14:44
300	Em frente p/ Praça da República			115,1	36,2	14:52	14:44
305	Meta Volante - Redondo			115,2	36,1	14:52	14:44
277	Rotunda em frente p/ Évora, N254			115,8	35,5	14:53	14:45
240	Ribeira do Freixo			124,8	26,5	15:07	14:58
234	Separadores em frente			130,6	20,7	15:15	15:06
241	Separadores (Azaruja) em frente, N254			131,8	19,5	15:17	15:08
263	Separadores em frente			133,7	17,6	15:20	15:11
254	Évora			148,1	3,2	15:42	15:31
255	Passagem de nível desativada / Passage à niveau désactive			148,7	2,6	15:43	15:32
270	Rotunda em frente p/ Rossio-Giraldo, Rua S. João de Deus			149,4	1,9	15:44	15:33
277	Rotunda em frente p/ Rossio-Giraldo, Rua S. João de Deus			149,6	1,7	15:44	15:33
281	Rotunda em frente p/ Rossio-Giraldo, Rua S. João de Deus			150,1	1,2	15:45	15:34
272	Rotunda em frente p/ Rossio-Giraldo, Rua Dr. António José de Almeida			150,3	1	15:45	15:34
270	Rotunda (Bicicleta) à dta. p/ Rua Dr. António José de Almeida			150,4	0,9	15:45	15:34
275	À esq. p/ Av. Dr. Barahona			150,6	0,7	15:45	15:35
278	À dta. p/ Rua da República			150,8	0,5	15:46	15:35
307	Meta Final / Arrivée: Évora - Praça do Giraldo			151,3	0	15:46	15:36